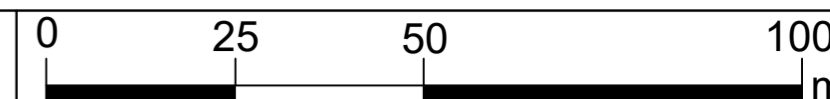
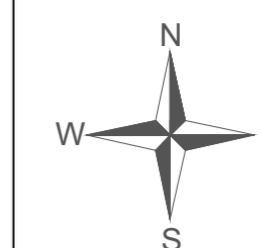




**MIEJSCOWY PLAN ZAGOSPODAROWANIA PRZESTRZENNEGO GMINY POŁAJEWO W ZAKRESIE  
WYBRANYCH OBSZARÓW - ETAP III I IV**

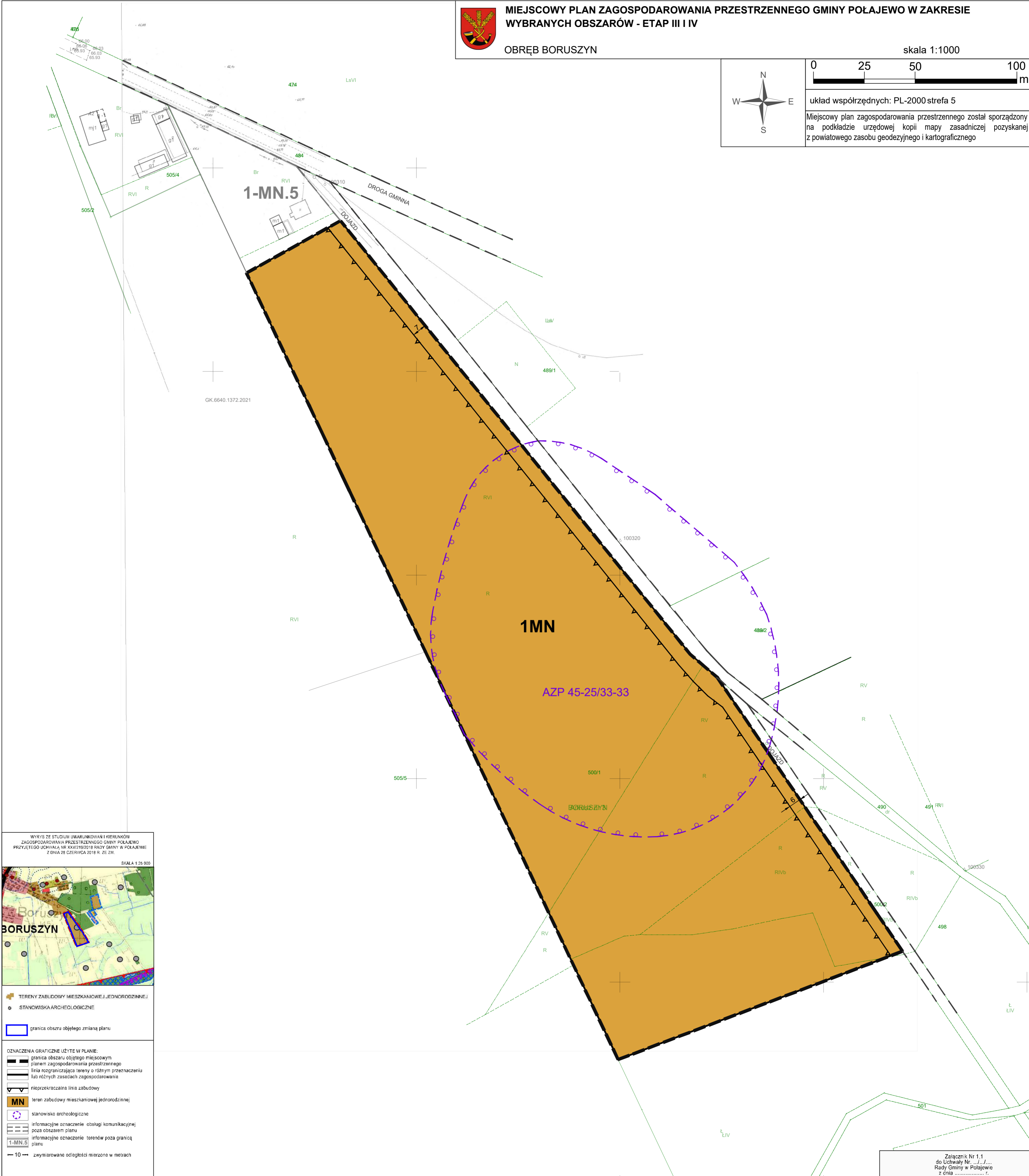
OBRĘB BORUSZYN

skala 1:1000

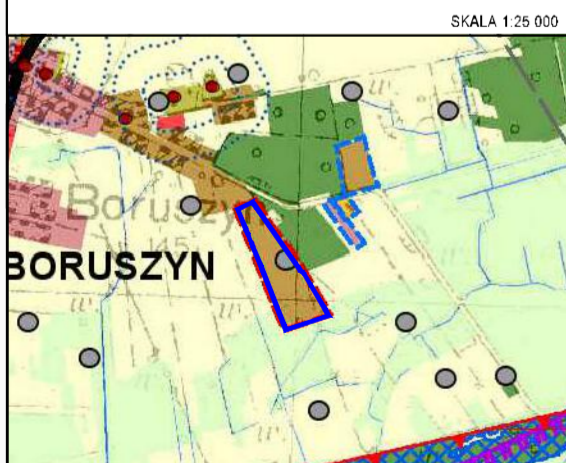


układ współrzędnych: PL-2000 strefa 5

Miejscowy plan zagospodarowania przestrzennego został sporządzony na podstawie urzędowej kopii mapy zasadniczej pozyskanej z powiatowego zasobu geodezyjnego i kartograficznego



WYRYS ZE STUDIUM UWARUNKOWAN I KIERUNKÓW  
ZAGOSPODAROWANIA PRZESTRZENNEGO GMINY POŁAJEWO  
PRZYJĘTEGO UCHWAŁĄ NR XXV/219/2018 RADY GMINY W POŁAJEWE  
Z DNIA 26 CZERWCA 2018 R. ZE ZM.



- TERENY ZABUDOWY MIESZKANIOWEJ JEDNORODZINNEJ
- STANOWISKA ARCHEOLOGICZNE
- granica obszaru objętego zmianą planu

- OZNACZENIA GRAFICZNE UŻYTE W PLANIE:
- granica obszaru objętego miejscowym planem zagospodarowania przestrzennego
  - linia rozgraniczająca tereny o różnym przeznaczeniu lub różnych zasadach zagospodarowania
  - nieprzekraczalna linia zabudowy
  - teren zabudowy mieszkaniowej jednorodzinnej
  - stanowisko archeologiczne
  - informacyjne oznaczenie obsługi komunikacyjnej poza obszarem planu
  - informacyjne oznaczenie terenów poza granicą planu
  - 1-MN.5
  - 10 - wymiarowane odległości mierzone w metrach

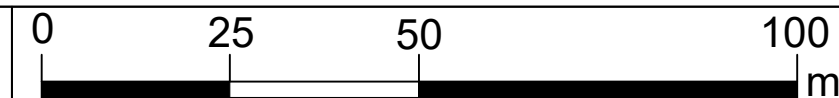
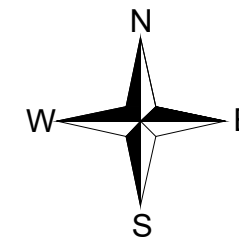
Załącznik Nr 1.1  
do Uchwały Nr .../...  
Rady Gminy w Połajewie  
z dnia ..... r.



# MIEJSCOWY PLAN ZAGOSPODAROWANIA PRZESTRZENNEGO GMINY POŁAJEWO W ZAKRESIE WYBRANYCH OBSZARÓW - ETAP III I IV

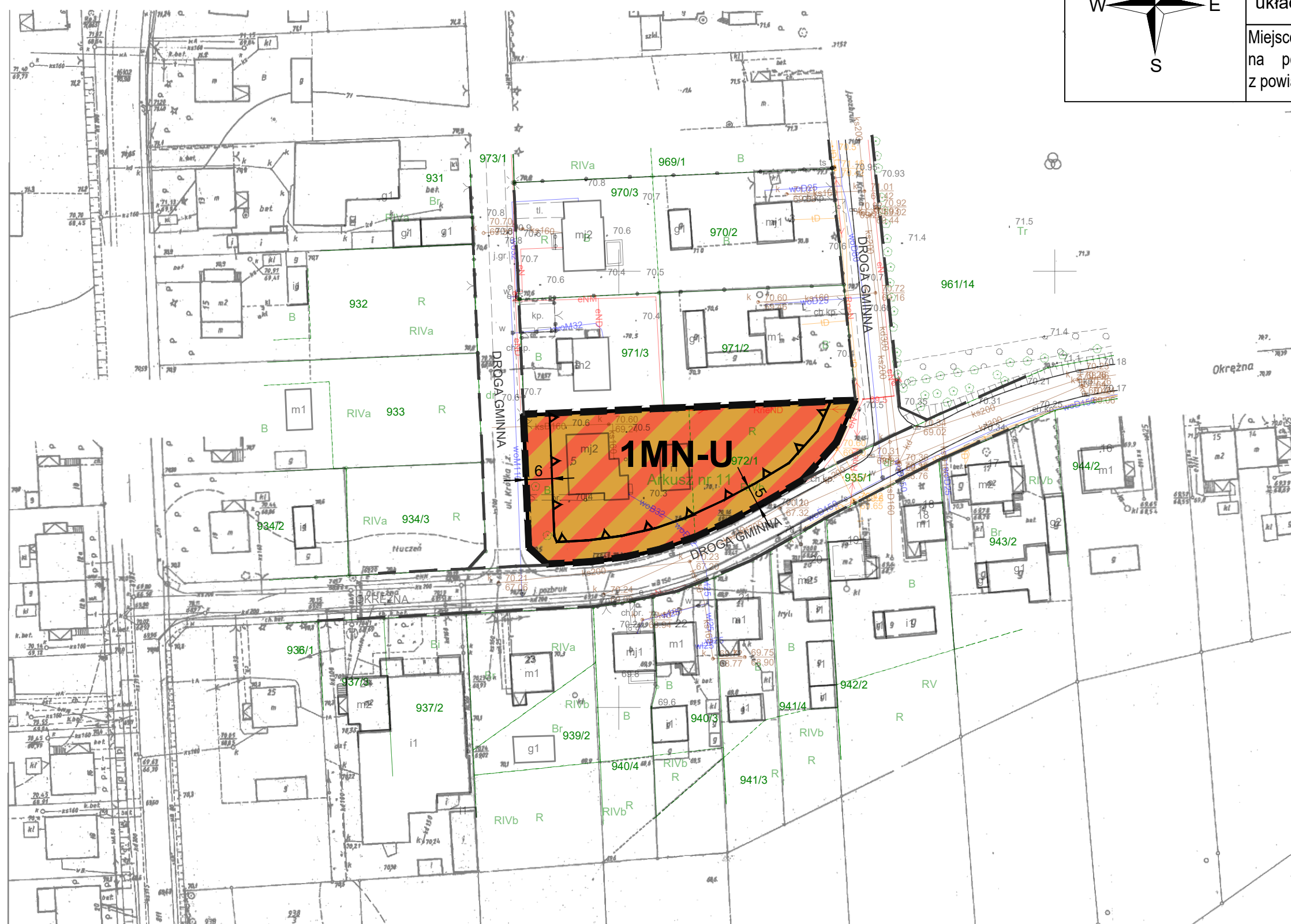
OBRĘB POŁAJEWO

skala 1:1000



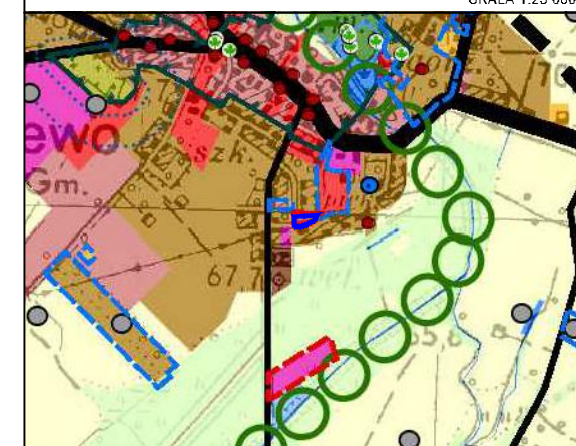
układ współrzędnych: PL-2000 strefa 5

Miejscowy plan zagospodarowania przestrzennego został sporządzony na podstawie urzędowej kopii mapy zasadniczej pozyskanej z powiatowego zasobu geodezyjnego i kartograficznego



WYRYS ZE STUDIUM UWARUNKOWAŃ I KIERUNKÓW ZAGOSPODAROWANIA PRZESTRZENNEGO GMINY POŁAJEWO PRZYJĘTEGO UCHWAŁĄ NR XXVI/219/2018 RADY GMINY W POŁAJEWO Z DNIA 28 CZERWCA 2018 R. ZE ZM.

SKALA 1:25 000



- TERENY ZABUDOWY MIESZKANIOWEJ I USŁUGOWEJ
- granica obszaru objętego zmianą planu

- OZNACZENIA GRAFICZNE UŻYTE W PLANIE:
- granica obszaru objętego miejscowym planem zagospodarowania przestrzennego
  - linia rozgraniczająca tereny o różnym przeznaczeniu lub różnych zasadach zagospodarowania
  - nieprzekraczalna linia zabudowy
  - teren zabudowy mieszkaniowej jednorodzinnej lub usług
  - informacyjne oznaczenie obsługi komunikacyjnej poza obszarem planu
  - 10 — zwiarowane odległości mierzone w metrach
- cały obszar położony jest w zasięgu Głównego Zbiornika Wód Podziemnych nr 139 "Dolina Kopalna Margonin - Smogulec"

Załącznik Nr 1.2 do Uchwały Nr. .../.../... Rady Gminy w Połajewie z dnia ..... r.

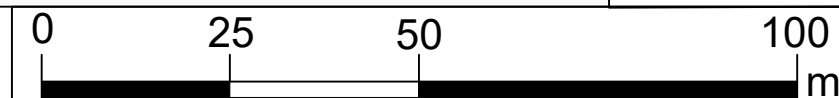


# MIEJSCOWY PLAN ZAGOSPODAROWANIA PRZESTRZENNEGO GMINY POŁAJEWO W ZAKRESIE WYBRANYCH OBSZARÓW - ETAP III I IV

OBRĘB POŁAJEWO



skala 1:1000



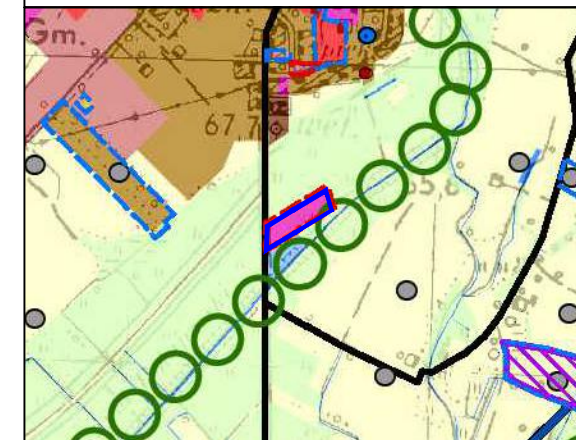
układ współrzędnych: PL-2000 strefa 5

Miejscowy plan zagospodarowania przestrzennego został sporządzony na podstawie urzędowej kopii mapy zasadniczej pozyskanej z powiatowego zasobu geodezyjnego i kartograficznego



WYRYS ZE STUDIUM UWARUNKOWAŃ I KIERUNKÓW ZAGOSPODAROWANIA PRZESTRZENNEGO GMINY POŁAJEWO PRZYJĘTEGO UCHWAŁĄ NR XXVI/219/2018 RADY GMINY W POŁAJEWE Z DNIA 28 CZERWCA 2018 R. ZE ZM.

SKALA 1:25 000



- TERENY ZABUDOWY USŁUGOWO - PRODUKCYJNEJ
- CIĄG EKOLOGICZNY O ZNACZENIU REGIONALNYM
- granica obszaru objętego zmianą planu

- OZNACZENIA GRAFICZNE UŻYTE W PLANIE:
- granica obszaru objętego miejscowym planem zagospodarowania przestrzennego
  - linia rozgraniczająca tereny o różnym przeznaczeniu lub różnych zasadach zagospodarowania
  - nieprzekraczalna linia zabudowy
  - teren usług lub produkcji
  - linia elektroenergetyczna średniego napięcia wraz z pasem technologicznym
  - informacyjne oznaczenie obsługi komunikacyjnej poza obszarem planu
  - zwiarowane odległości mierzone w metrach
- cały obszar położony jest w zasięgu Głównego Zbiornika Wód Podziemnych nr 139 "Dolina Kopalna Margonin - Smogulec"

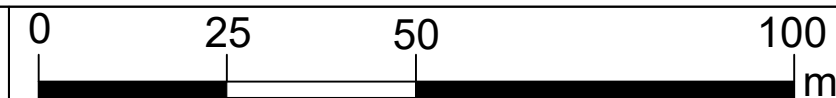
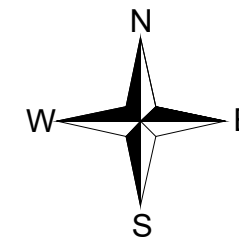
Załącznik Nr 1.3  
do Uchwały Nr. .../.../...  
Rady Gminy w Połajewie  
z dnia ..... r.



# MIEJSCOWY PLAN ZAGOSPODAROWANIA PRZESTRZENNEGO GMINY POŁAJEWO W ZAKRESIE WYBRANYCH OBSZARÓW - ETAP III I IV

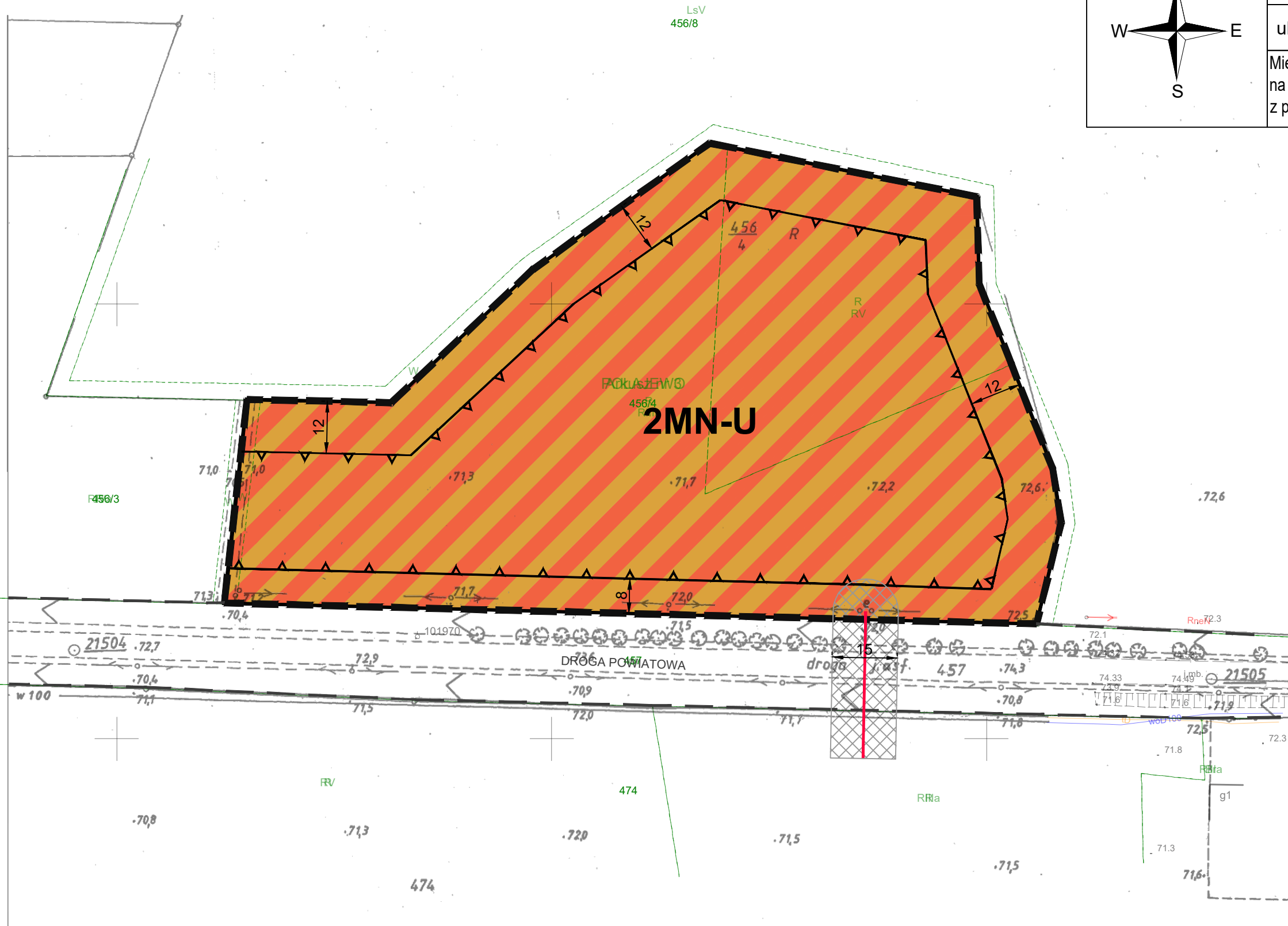
OBRĘB POŁAJEWO

skala 1:1000



układ współrzędnych: PL-2000 strefa 5

Miejscowy plan zagospodarowania przestrzennego został sporządzony na podkładzie urzędowej kopii mapy zasadniczej pozyskanej z powiatowego zasobu geodezyjnego i kartograficznego



WYRYS ZE STUDIUM UWARUNKOWAŃ I KIERUNKÓW ZAGOSPODAROWANIA PRZESTRZENNEGO GMINY POŁAJEWO PRZYJĘTEGO UCHWAŁĄ NR XXVI/219/2018 RADY GMINY W POŁAJEWO Z DNIA 28 CZERWCA 2018 R. ZE ZM.

SKALA 1:25 000



- TERENY ZABUDOWY MIESZKANIOWEJ I USŁUGOWEJ
- granica obszaru objętego zmianą planu

- OZNACZENIA GRAFICZNE UŻYTE W PLANIE:
- granica obszaru objętego miejscowym planem zagospodarowania przestrzennego
  - linia rozgraniczająca tereny o różnym przeznaczeniu lub różnych zasadach zagospodarowania
  - nieprzekraczalna linia zabudowy
  - MN-U** teren zabudowy mieszkaniowej jednorodzinnej lub usług
  - linia elektroenergetyczna średniego napięcia wraz z pasem technologicznym
  - informacyjne oznaczenie obsługi komunikacyjnej poza obszarem planu
  - $\rightarrow 10 \rightarrow$  zwiarowane odległości mierzone w metrach
- cały obszar położony jest w zasięgu Głównego Zbiornika Wód Podziemnych nr 139 "Dolina Kopalna Margonin - Smogulec"

Załącznik Nr 1.4 do Uchwały Nr. .../.../... Rady Gminy w Połajewie z dnia ..... r.

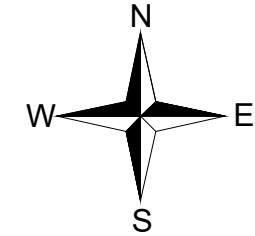
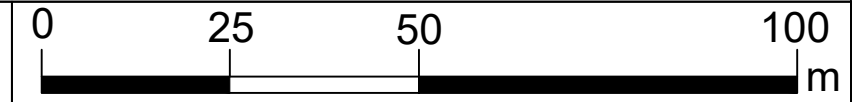




# MIEJSCOWY PLAN ZAGOSPODAROWANIA PRZESTRZENNEGO GMINY POŁAJEWO W ZAKRESIE WYBRANYCH OBSZARÓW - ETAP III I IV

OBRĘB POŁAJEWO

skala 1:1000



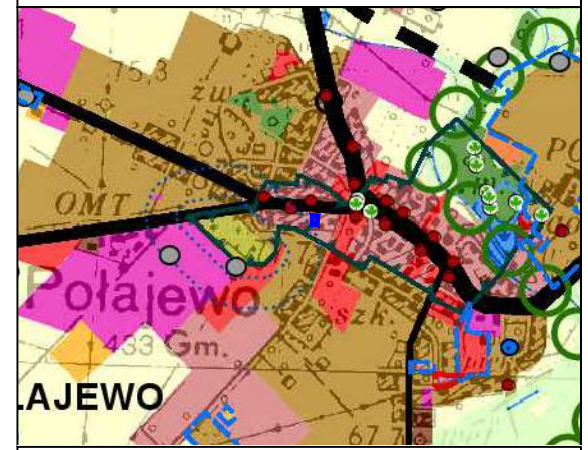
układ współrzędnych: PL-2000 strefa 5

Miejscowy plan zagospodarowania przestrzennego został sporządzony na podstawie urzędowej kopii mapy zasadniczej pozyskanej z powiatowego zasobu geodezyjnego i kartograficznego



WYRYS ZE STUDIUM UWARUNKOWAŃ I KIERUNKÓW ZAGOSPODAROWANIA PRZESTRZENNEGO GMINY POŁAJEWO PRZYJĘTEGO UCHWAŁĄ NR XXVI/219/2018 RADY GMINY W POŁAJEWO Z DNIA 28 CZERWCA 2018 R. ZE ZM.

SKALA 1:25 000



- TERENY ZABUDOWY MIESZKANIOWEJ I USŁUGOWEJ
- STREFA OCHRONY KONSERWATORSKIEJ
- granica obszaru objętego zmianą planu

- OZNACZENIA GRAFICZNE UŻYTE W PLANIE:
- granica obszaru objętego miejscowym planem zagospodarowania przestrzennego
  - linia rozgraniczająca tereny o różnym przeznaczeniu lub różnych zasadach zagospodarowania
  - U teren usług
  - obszar w strefie ochrony konserwatorskiej
  - informacyjne oznaczenie obsługi komunikacyjnej poza obszarem planu
  - informacyjne oznaczenie terenów poza granicą planu
  - 10 zmiarowane odległości mierzone w metrach
- cały obszar położony jest w zasięgu Głównego Zbiornika Wód Podziemnych nr 139 "Dolina Kopalna Margonin - Smogulec"

Załącznik Nr 1.6  
do Uchwały Nr .../.../...  
Rady Gminy w Połajewo  
z dnia ..... r.

